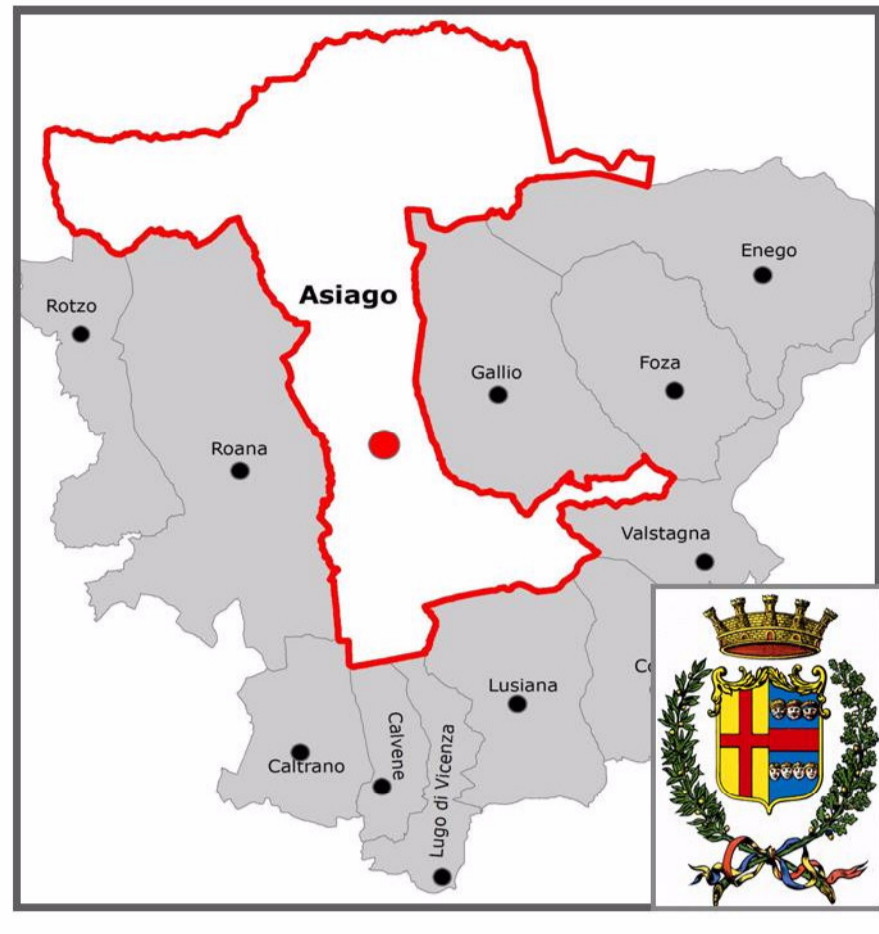


CARTA DEI VINCOLI E DELLA PIANIFICAZIONE TERRITORIALE

Adottato con Deliberazione del Consiglio Comunale n. 1 del 11/02/2011
Approvato in sede di Conferenza dei Servizi del _____



Il Sindaco
Dot. Andrea Gios

Il Segretario Comunale
Dot.ssa Antonietta Michelini

Regione Veneto
Direzione Urbanistica
(Art. 15 L.R. n. 11/2004)

I Progettisti
U.T.C.
Arch. Donatella Michelazzo

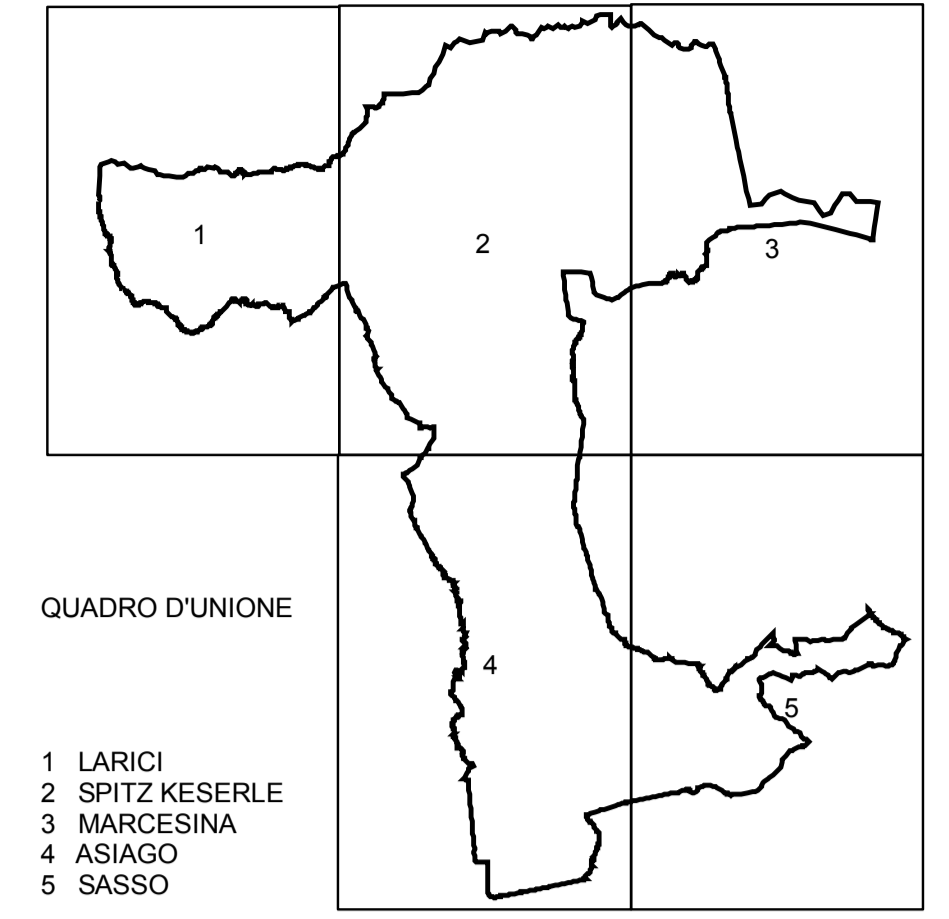

Geom. Davide De Guio

Dot. Filippo Morato

Consulenti:
Arch. Stefano Bernardi
Prof. Geol. Vittorio Licello
Gruppo Nivestec
Studio Luca Zanella Ingegnere

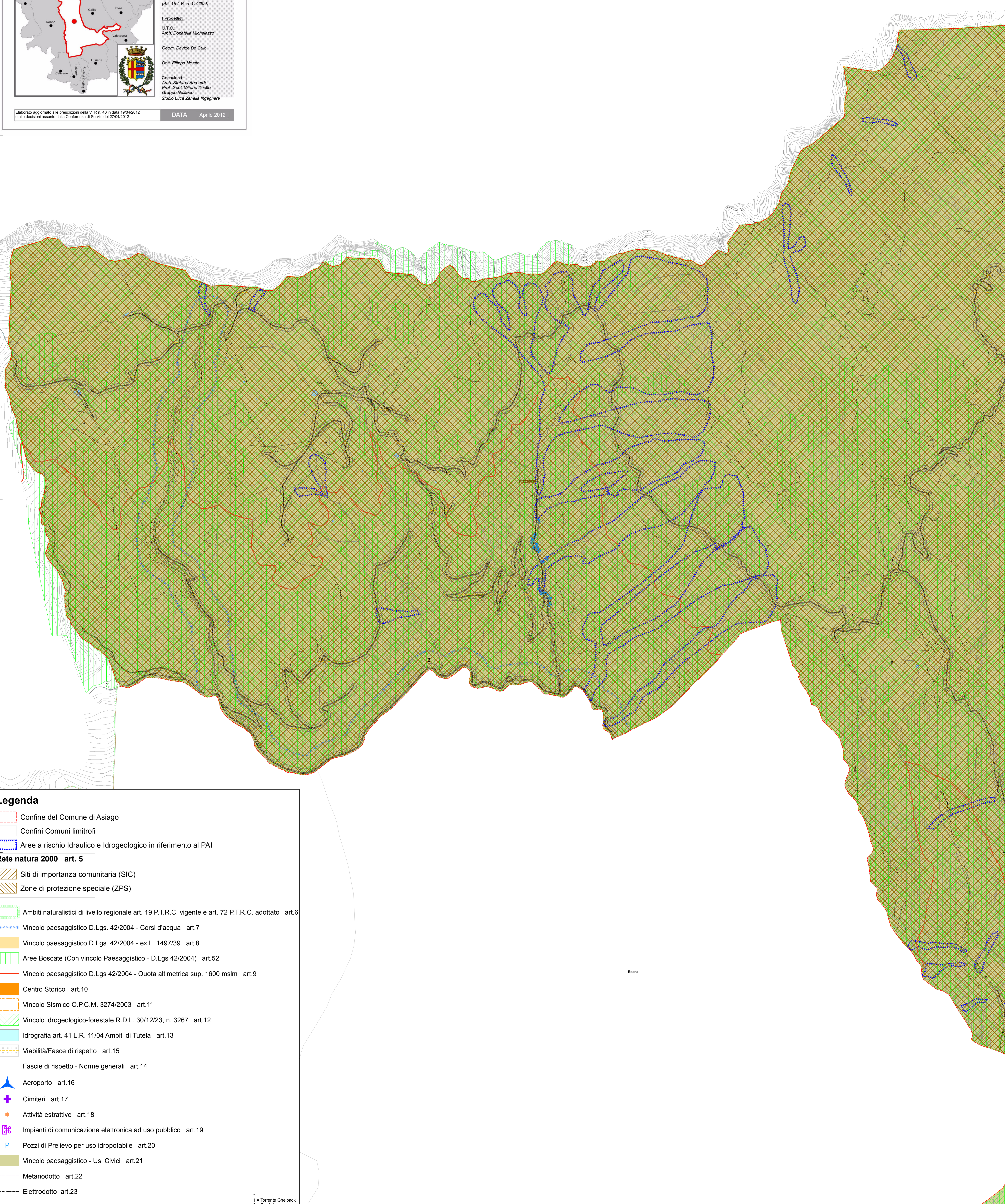
Elaborato aggiornato alle prescrizioni della VTR n. 40 in data 19/04/2012
e alle decisioni assunte dalla Conferenza di Servizi del 27/04/2012

DATA Aprile 2012



QUADRO D'UNIONE

- 1 LARICI
- 2 SPITZ KESERLE
- 3 MARCESINA
- 4 ASIAGO
- 5 SASSO



Legenda

- Confine del Comune di Asiago
- Confini Comuni limitrofi
- Aree a rischio Idraulico e Idrogeologico in riferimento al PAI
- Rete natura 2000 art. 5**
 - Siti di importanza comunitaria (SIC)
 - Zone di protezione speciale (ZPS)
- Ambiti naturalistici di livello regionale art. 19 P.T.R.C. vigente e art. 72 P.T.R.C. adottato art.6
- Vincolo paesaggistico D.Lgs. 42/2004 - Corsi d'acqua art.7
- Vincolo paesaggistico D.Lgs. 42/2004 - ex L. 1497/39 art.8
- Aree Boscate (Con vincolo Paesaggistico - D.Lgs 42/2004) art.52
- Vincolo paesaggistico D.Lgs 42/2004 - Quota altimetrica sup. 1600 mslm art.9
- Centro Storico art.10
- Vincolo Sismico O.P.C.M. 3274/2003 art.11
- Vincolo idrogeologico-forestale R.D.L. 30/12/23, n. 3267 art.12
- Idrografia art. 41 L.R. 11/04 Ambiti di Tutela art.13
- Viabilità/Fasce di rispetto art.15
- Fasce di rispetto - Norme generali art.14
- Aeroporto art.16
- Cimiteri art.17
- Attività estrattive art.18
- Impianti di comunicazione elettronica ad uso pubblico art.19
- Pozzi di Prelievo per uso idropotabile art.20
- Vincolo paesaggistico - Usi Civici art.21
- Metanodotto art.22
- Elettrodotta art.23
- Discariche - Depuratori art.24

1 = Torrente Ghelpack
2 = Rio Asiago
3 = Torrente Val d'Assa